



Nr7215 /12 .09.2018

CĂTRE

DIRECȚIUNEA ȘCOLILOR GIMNAZIALE  
ȘI LICEALE

SCRISOARE METODICĂ  
pentru cadrele didactice care predau GEOGRAFIA-

**PREDAREA DISCIPLINEI GEOGRAFIE**  
**-anul școlar 2018-2019-**

## I. STRUCTURA ANULUI ȘCOLAR 2018-2019

### PLANURI CADRU DE ÎNVĂȚĂMÂNT. PROGRAME ȘCOLARE, MANUALE

1. Structura anului școlar 2018-2019 este reglementat prin Ordinul MEN **nr. 3220/2018**, privind structura anului școlar 2018-2019:

Anul școlar 2018-2019 are **34 de săptămâni de cursuri**, însumând 168 de zile lucrătoare.

#### Excepții:

- pentru **clasele terminale din învățământul liceal**, durata cursurilor este de **32 de săptămâni** și se încheie în data de **31 mai 2019**;
- pentru **clasa a VIII-a**, anul școlar are **33 de săptămâni** se încheie în **data de 7 iunie 2019**;
- pentru clasele din învățământul liceal - filiera tehnologică, cu excepția claselor terminale, durata cursurilor este cea stabilită prin planurile-cadru de învățământ, în vigoare;
- pentru clasele din învățământul profesional, durata cursurilor este cea stabilită prin planurile-cadru de învățământ în vigoare;
- pentru învățământul special - clasele a IX-a - a XI-a, ciclul inferior al liceului, filiera tehnologică cursurilor este cea stabilită prin planurile-cadru de învățământ în vigoare;
- stagiile de pregătire practică pentru care au optat absolvenții ciclului inferior al liceului, filiera tehnologică, cuprind 720 de ore care se desfășoară în perioada propusă de unitatea de învățământ organizatoare și aprobată de inspectoratul școlar, conform structurii anului școlar, cu respectarea vacanțelor;
- pentru învățământul postliceal (școală postliceală și școală de maiștri), durata cursurilor este cea stabilită prin planurile-cadru de învățământ, în vigoare.



## Semestrul I: 18 săptămâni (10.09.2018-01.02.2019)

- **Cursuri – luni, 10 septembrie 2018 – vineri, 21 decembrie 2018;**
- **Vacanța de iarnă – sâmbătă, 22 decembrie 2018 – duminică, 13 ianuarie 2019;**
- **Cursuri – luni, 14 ianuarie 2019 – vineri, 1 februarie 2019;**
- **Vacanța intersemestrială – sâmbătă, 2 februarie 2019 – duminică, 10 februarie 2019;**

## Semestrul al II-lea: 16 săptămâni (11.02.2019-14.06.2019)

- **Cursuri – luni, 11 februarie 2019 – vineri, 19 aprilie 2019;**
- **Vacanța de primăvară – sâmbătă, 20 aprilie 2019 – duminică, 05 mai 2019;**
- **Cursuri – luni, 06 mai 2019 – vineri, 14 iunie 2019;**
- **Vacanța de vară – sâmbătă, 15 iunie 2019 – duminică, 15 septembrie 2019;**

Programul național „Școala altfel: Să știi mai multe, să fii mai bun!”, se va desfășura în perioada **1 octombrie 2018 – 31 mai 2019**, pe o perioadă de **5 zile consecutive lucrătoare**, a căror planificare se află la decizia unității de învățământ.

Intervalul aferent programului „Școala altfel: Să știi mai multe, să fii mai bun!” nu coincide cu perioada lucrărilor scrise semestriale / tezelor.

**Lucrările scrise semestriale / tezele** se susțin la finalul semestrelor, după parcurgerea programei școlare cu **cel puțin 3 săptămâni înainte de finalul semestrului**.

**Etapele naționale ale olimpiadelor școlare** se organizează, de regulă, în perioada vacanței de primăvară, conform calendarului olimpiadelor naționale școlare.

### 2. Cunoașterea și respectarea **planurilor cadru de învățământ**

Toate planurile cadru valabile pot fi accesate la adresa:

<http://programe.ise.ro/Actuale.aspx>

- cl.V-VII -1 ore,
- cl.VIII -2 ore
- cl.IX-X- -ciclul liceal inferior -1 oră
- cl.XI-XII -ciclul liceal superior-1 oră la toate profilurile,  
2 ore la specializare științe sociale

Învățământ profesional ( plan cadru OMEN 3152/2014)

Învățământ profesional special( plan cadru OMEN 3218/2014)

- cl.IX -2 ore(numai la înv. profesional)
- 1 ore(învățământ profesional special)

### 3. Cunoașterea **programei școlare** și aplicarea lor-**atenție programa**

**este baza, manualul este auxiliar**-există programe școlare și programe de examen

Toate programele școlare valabile pot fi accesate la adresa:

<http://programe.ise.ro/Actuale/Programeinviigoare.aspx>



**În 2017 apărut noua programă școlară pentru Geografie ciclul gimnazial aprobat prin OMEN nr. 3393/28.02.2017 -Anexa 2**

**Programa pentru clasa a V-a se aplică din anul școlar 2017-2018.**

**Programa pentru clasa a VI-a se aplică începând cu anul școlar curent.**

Programele școlare pentru celelalte clase se vor aplica în sistemul de învățământ astfel:

- programele școlare pentru clasa a VII-a începând cu anul școlar 2019-2020,
- programele școlare pentru clasa a VIII-a începând cu anul școlar 2020-2021.

La clasele VII-VIII în acest an școlar se aplică încă programa veche, respectiv OMEC nr.5097 din 09 septembrie 2009

**-programe pentru clasele liceale:**

- clasa a IX-a -O.M. nr. 3458/09.03.2004
- clasa a X-a -O.M. nr. 4598/31.08.2004
- clasa a XI-a -O.M. nr. 3252/13.02.2006
- clasa a XII și XIII -O.M. nr. 5959/22.12.2006

**programe pentru clasele din învățământ profesional**

- clasa IX semI -3458/09.03.2004
- semII. -4598/31.08.2004

#### 4 .Existența și folosirea manualelor

Catalogul manualelor școlare valabile în învățământul preuniversitar 2017-2018 poate fi accesat la adresa: <https://www.edu.ro/manuale-scolare>

Manualele școlare în format electronic le găsiți la adresa: <https://www.manuale.edu.ro/>

Auxiliare curriculare - OMEN Nr.4576/09.08.2017 privind adoptarea unor măsuri pentru elaborarea, evaluarea, avizarea, aprobarea și utilizarea auxiliarelor didactice, auxiliarelor curriculare și a mijloacelor de învățământ.

## II. DOCUMENTE DE PROIECTARE A ACTIVITĂȚII

- **Elaborarea planificării calendaristice (modele de planificare calendaristică anuală);**
- **Proiectarea unităților de învățare (model);**
- **Proiect de lectie (model);**

### 1. Proiectarea anuală (macroproiectarea)

Unitate de învățare	<b><u>Competențe specifice</u></b> atât la clasele V-VIII, cât și la cl.IX-XII	Conținuturi	Resurse de timp (nr.ore)	Săptămâna	Observații/ Evaluare

### 2. Proiectarea pe unități de învățare

Detalii de conținut	Competențe specifice V-VIII IX-XII	Activități de învățare	Resurse de -timp -materiale	Data	Evaluare

- Planificări calendaristice și pe unități de învățare, pentru toate cadrele didactice (pe site-ul <https://isj.educv.ro> la secțiunea Inspector de geografie )
- acestea trebuie totuși personalizate și concretizate
- Documentele de proiectare se elaborează în limba română*

### 3. Proiectul lecției (detaliat pentru debutanți și necalificați)

- Clasa
- Subiectul lecției
- Categororia de lecție (tipul)-mixtă, comunicare de cunoștințe, evaluare
- Competențe specifice
- Resurse materiale (hărți, planșe, roci, desene, albume, film, CD, etc.)
- Resurse procedurale (strategii didactice)-conversație, explicație, demonstrație, problematizare, etc
- Forme de organizare a activității (frontală, pe grupe, etc.)
- Evaluare (individuală, test, etc.)
- Activități de învățare

## III. EVALUAREA

### 1. Evaluări inițiale

- la clase de început de ciclu (cl.V, IX)
- pot fi folosite modelele din anul școlar 2017-2018,

### 2. Verificări periodice, pe parcursul anului școlar

- orale și scrise (inclusiv tezele semestriale)

3. **Testări finale**-în ultimele săptămâni ale semestrului II, la clasele unde s-au aplicat testele inițiale-se va efectua o situație comparativă

4. Evaluări pentru **Examenul național de Bacalaureat și teze semestriale**

## IV. INSPECȚIA ȘCOLARĂ

### 1. Tipuri de inspecții

**a. Inspecții de perfecționare**-la cadre didactice înscrise pentru susținerea examenelor de definitivat, gradele didactice II și I

**b. Inspecții generale**-la unități cuprinse în graficul de monitorizare al IȘJ

**c. Inspecții organizate de MEN** -pe aria curriculară "Om și societate"  
-inspecție generală

**d. Inspecții de specialitate**-mai ales la cadre didactice debutante.



**Câteva recomandări ale inspectorului general de la MEN:**

- **aplicarea programei școlare la clasa a VI-a**
- cunoașterea documentelor școlare - planuri cadru și programele școlare în vigoare
- utilizarea metodelor moderne de predare-învățare-evaluare
- tratarea diferențiată și și individualizarea predării-învățării-evaluării astfel încât să se asigure progresul școlar al tuturor elevilor
- parcurgerea integrală a programelor școlare în vigoare, respectiv dezvoltarea competențelor specifice programelor școlare

**Câteva recomandări ale inspectorului școlar de la ISJ Covasna:**

- documente de proiectare și de evaluare, personalizate, adaptate la cerințele locale și la nivelul de cunoștințe ale elevilor
- interdisciplinaritatea-conexiuni cu informații dobândite la alte discipline școlare
- utilizarea bazei materiale didactice, resurselor educaționale existente (inclusiv cele digitale)
- dezvoltarea unui limbaj specific și raportarea realității geografice la reprezentări cartografice
- încurajarea elevilor ptr. diferite activități-aplicații practice, proiecte geografice
- **să insistăm pe înțelegerea fenomenelor și proceselor geografice, în locul memorării mecanice a informațiilor**

**2. Aspecte urmărite la inspecții**

**a. Respectarea programei,**

**b. Desfășurarea orelor – documentele de planificare**

**c. Respectarea principiilor didactice** (folosirea de metode active, folosirea materialelor intuitive, accesibilitate, legarea teoriei de practică, esențializarea conținuturilor, sistematizarea conținuturilor, interdisciplinaritate)

**d. Secvențele terminale ale lecției** (notare, fixare, test, temă pentru acasă)

**e. Parcurgerea ritmică a materiei-concordanța dintre proiectarea unității de învățare-condica de prezență-caietele elevilor**

**f. Notarea ritmică**

**g. Baza materială a școlii** (hărți, programe, ghiduri, materiale confecționate de profesori, video, CD-uri, etc.)-păstrarea bazei materiale

**h. Folosirea mijloacelor moderne**-AEL, retroproiector

**i. Cunoașterea regulamentelor și programelor de examene.** Pregătirea elevilor pentru, **examenul de bacalaureat-cl.XII**

**j. Evaluarea elevilor**

**k. Caracterul practic**-organizare de aplicații practice la fiecare unitate de învățare, drumeții, excursii

**l. Caietele elevilor**

**m. Activitatea metodică în cadrul catedrelor**

-planificare-corelat cu planul managerial al unității școlare

-grafic de desfășurare a activităților

-tabel nominal-modul de incadrare, vechime, grad didactic, etc.



- procese verbale
- evidența interasistențe
- evidența elevilor cu performanță
- lista și programe ale disciplinelor opționale
- date statistice-examene, teste, etc.
- rapoarte

**m. Predarea opționalelor** (dacă este cazul)

## V. PORTOFOLIUL CADRULUI DIDACTIC

### 1. Documente personale

- decizia de numire
- fișa postului
- fișa de autoevaluare
- calificative pe ultimii 3 ani
- CV-model european-reactualizat anual
- incadrare (clase, orar)
- certIFICATE (adeverințe) de la perfecționări –grade didactice, cursuri acreditate și neacreditate(copie xerox)
- orar săptămânal

### 2. Proiectare

- planificări anuale
- proiectarea unităților de învățare
- programe școlare pentru opționale noi (dacă este cazul)
- proiectarea pregătirii elevilor capabili de performanță
- proiectarea pregătirii elevilor ce prezintă dificultăți în învățare

### 3. Evidență

- rezultate ale elevilor la evaluări (testări inițiale, finale, periodice)-comparații
- rezultate la examenul de Bacalaureat-ultimii 2-3 ani-comparații
- rezultate la teze semestriale-ultimii 2-3 ani-comparații
- evidența elevilor cu performanță-pe ani, tipuri de concursuri
- graficul de desfășurare a tezelor semestriale;
- Inițierea și aplicarea unor proiecte de predare a disciplinei prin utilizarea programului A.E.L. în cadrul școlii, dacă există condițiile tehnice necesare;
- evidenta elevilor capabili de performanta ;
- Evidenta elevilor care prezintă dificultăți in învățare ;
- Orarul săptămânal si al pregatirilor suplimentare;
- Subiecte la teze semestriale (unde este cazul);
- Fișa de autoevaluare pentru obtinerea calificativului anual

### 4. Instrumente de evaluare și notare

- teste
- chestionare;
- tipuri diferite de itemi de evaluare;

-la aceste materiale se păstrează în dosare doar câte un formular, **nu și teste ale elevilor**

### 5. Resurse materiale

- lista mijloacelor didactice-hărți, globuri, planșe
- lista cărților, albumelor,etc.
- lista CD-uri, DVD-uri, casete video, folii retroproiector, etc.
- sponsorizări

### 6. Documente curriculare

- programe școlare
- ghiduri metodologice și de evaluare
- precizări metodologice
- programe de examene naționale (Bacalaureat, definitivat, concurs pentru ocuparea posturilor didactice)
- subiecte de la aceste examene (pentru ultimii 1-2 ani)

### 7. Activități extracurriculare

- cerc (planificări, tabele nominale, documente, albume, etc.)
- drumeții, excursii (planificări, tabele nominale, documente, albume, etc.)
- simpozioane, sesiune de comunicări științifice

## VI. RESURSE UMANE

-pentru anul școlar 2018-2019 este în curs de finalizare încadrarea pe posturi

**TABEL COMPARATIV PE ULTIMII 10 ANI ȘCOLARI**

	2008-2009	2009-2010	2010-2011	2011-2012	2012-2013	2013-2014	2014-2015	2015-2016	2016-2017	2017-2018
<b>Cadre did. de specialitate</b>	<b>85</b>	<b>77</b>	<b>82</b>	<b>80</b>	<b>76</b>	<b>70</b>	<b>66</b>	<b>71</b>	<b>66</b>	<b>63</b>
Din care debutanți	12	13	11	5	7	6	3	4	6	4
definitivat	27	21	20	22	15	12	10	9	6	7
graddid.II	19	14	20	16	16	13	11	11	8	7
grad did.I	26	28	30	36	38	39	42	47	46	45
doctorat	1	1	1	1	1	1	1	1	1	1
<b>Cadre did.de altă specialitate</b>	<b>32</b>	<b>24</b>	<b>22</b>	<b>22</b>	<b>15</b>	<b>17</b>	<b>13</b>	<b>10</b>	<b>23</b>	<b>22</b>
<b>Suplinitori cu bacalaureat</b>	<b>6</b>	<b>3</b>	<b>1</b>	<b>-</b>	<b>-</b>	<b>-</b>	<b>1</b>	<b>2</b>	<b>1</b>	<b>1</b>
<b>TOTAL</b>	<b><u>123</u></b>	<b><u>104</u></b>	<b><u>105</u></b>	<b><u>102</u></b>	<b><u>91</u></b>	<b><u>87</u></b>	<b><u>81</u></b>	<b><u>83</u></b>	<b><u>90</u></b>	<b><u>86</u></b>

## VII. FORMAREA CONTINUĂ A CADRELOR DIDACTICE

### 1. Cercurile pedagogice

*Cercurile pedagogice s-au desfășurat conform graficului unic pe sem.I și II:*

Cercurile pedagogice s-au desfășurat conform Graficului unic de monitorizare și control, în cele 5 zone ale județului. Toate activitățile au avut caracter interdisciplinar, transdisciplinar și cross-curricular. Profesorii participanți au fost grupați pe discipline predate în funcție de efectivele de cadre didactice existente în diferitele zone geografice, conform următorului tabel:

Zona	Data	Participanții	Tema	Locul de desfășurare	Activitatea
Sf. Gheorghe	08.11.2017	Profesori de fizică și chimie	Educație pentru mediu: Polimerii utilizați în depoluarea mediului	Liceul Tehnologic "Berde Áron", Sf. Gheorghe	Prezentări ppt Dezbateri
Sf. Gheorghe	08.11.2017	Profesori de geografie, biologie, fizică și biologie	Zona geografică: Mestecănișul de la Reci Prezentarea reliefului pe teren (dunele de nisip, martori de eroziune) Prezentarea florei faunei din rezervație	Mestecănișul de la Reci Restaurantul de malul Lacului Reci	Aplicație pe teren Evaluarea activităților prin completarea de teste





Tg. Secuiesc Covasna Baraolt	16.11.2017 07.11.2017 09.11.2017	Profesori de fizică, chimie, biologie, geografie	Relieful vulcanic Flora și fauna din Munții Harghita Valorificarea apelor termale din zona aureloei mofetice a Munții Harghita de Sud	Piatra Șoimului – Băile Tușnad	Aplicație pe teren
------------------------------------	--	---	---	-----------------------------------	--------------------



Întorsura Buzăului	18.11.2017	Profesori de geografie fizică, chimie, biologie.	Proiectul Erasmus+: BesTeachers BesTstudents	Liceul Teoretic Mircea Eliade	Prezentare ppt Dezbateri discuții
--------------------	------------	---	--	----------------------------------	---



În semestrul II al anului școlar 2017-2018 s-au organizat la fel separat pe cele cinci zone geografice ale județului cercuri pedagogice cu aplicații pe teren după următoarele programe:

1. 12 aprilie 2018: cercul pedagogic al profesorilor de geografie, biologie, chimie și fizică din **zona Covasna**, cu tema: „Aspecte ale reliefului, florei și faunei din rezervația naturală: Mestecănișul de la Reci” - aplicație practică desfășurată în rezervația naturală de la Reci.



2. **13 aprilie 2018:** cercul pedagogic al profesorilor de geografie, biologie, chimie și fizică din zona Sf. Gheorghe, cu tema „Relieful vulcanic, flora și fauna din Munții Harghita de Sud” - aplicație practică la Piatra Șoimului.


3. **17 aprilie 2018:** cercul pedagogic al profesorilor de geografie și biologie, **din zona Baraolt**, cu tema: „Peștera cu ape minerale Bendek Elek” - aplicație practică în Munții Baraolt.



4. **18 aprilie 2018:** cercul pedagogic al profesorilor de geografie, biologie, chimie și fizică din **zona Tg. Secuiesc**, cu tema: „Aspecte cultural-istorice și geografice din comuna Dalnic” - vizitarea unității de învățământ și a localității Dalnic.



5. **19 aprilie 2018:** cercul pedagogic al profesorilor de geografie, biologie, chimie și fizică din **zona Întorsura Buzăului**, cu tema: „Parcul Natural Bucegi-Peștera Ialomiței;” - aplicație practică în Munții Bucegi.



-conform programării IȘJ

<b>Data</b>	<b>Zona</b>	<b>Loc de desf.</b>
	Covasna	
	Sf.Gheorghe	
	Baraolt	
	Întorsura Buzăului	
	Tg.Secuiesc	

-se desfășoară semestrial, pe zone

-locul de desfășurare a cercurilor pedagogice, în ultimii 7 ani se află **pe site-ul IȘJ, inspector de geografie**

## 2. Grade didactice

### Rezultate Definitivat 2018:

Nr. crt	Numele și prenumele	Centru financiar/unit. de învă.	Spec. disc. de examen	Rezultat	Observații
1.	Németh Judit	Belin	Geografie	Admis	<u>Felicitări!</u>

### Rezultate Grad Didactic II 2018

Nr. crt	Numele și prenumele	Centru financiar/unit. de învă.	Spec. disc. de examen	Centru de perf.	Rezultat	Observații
1	Banciu Maria	Lic. Nicolae Bălcescu	Geografie	Univ. Valahia	Admis	<u>Felicitări!</u>

### Rezultate Grad Didactic I 2016-2018

Nr. crt	Numele și prenumele	Centru financiar/unit. de învă.	Spec. disc. de examen	Centru de perf.	Rezultat	Observații
1	Szekeres Márta	Petőfi Sándor	Geografie	UBB Cluj	Admis	<u>Felicitări!</u>
2	Mocanu Claudia	Const.Brâncuși	Geografie	UBB Cluj	Admis	<u>Felicitări!</u>

### Grad didactic II pentru anul școlar 2019-2019

Nr. crt	Numele și prenumele	Centru financiar/unit. de învă.	Spec. disc. de examen	Centru de perf.	Insp. spec.	Proba scrisă
1	Szász Etelka Zita	Palatul Copiilor	Geografie	UBB Cluj	2018-2019	august 2019

### Grad didactic I pentru anul școlar 2018-2019

Nr. crt	Numele și prenumele	Centru financiar/unit. de învă.	Spec. disc. de examen	Centru de perf.	Inspeția spec. și susținerea lucrării
	Nu este cazul				

-pentru înscriere la definitivat și grade didactice: în toamna anului 2018 veți urmări site-ul ISJ, inspector cu perfecționarea

-lucrări de grad didactic I, pentru perioada 1968-2018, pe site-ul ISJ, inspector de geografie



**3. Perfecționare prin cursuri acreditate** (perioada 2004-2018)

-un număr mare de cadre didactice au terminat asemenea cursuri,. Puteți urmări **pe site-ul IȘJ, inspector de geografie**, evidența participării la cursuri a cadrelor de specialitate.

## VIII. EXAMENE NAȚIONALE

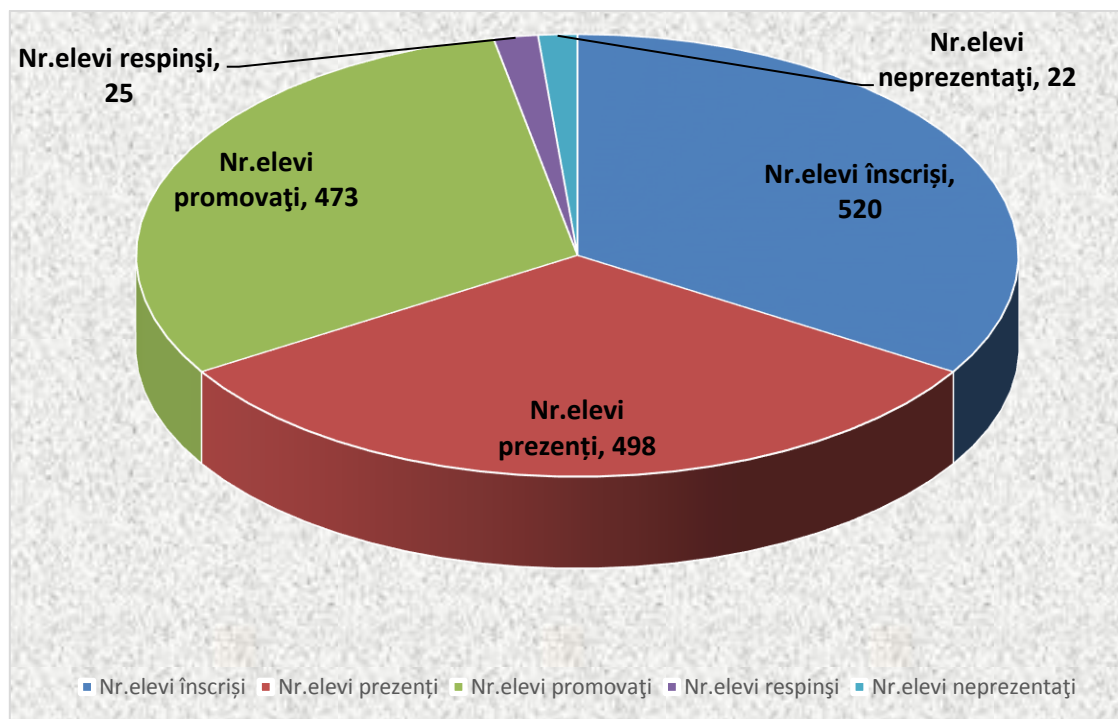
### A. Rezultate

1. **Examenul de Bacalaureat** a fost pregătit din timp, pe tot parcursul anului școlar, geografia fiind prezentă, în proba E (d).

**Promovabilitate** iunie-iulie -94,97%

### REZULTATE GEOGRAFIE – SESIUNEA IUNIE-IULIE 2018

	Nr.elevi înscriși	Nr.elevi prezenți	Nr.elevi promovați	Procent de promovare	Nr.elevi respinși	Nr.elevi neprezenți
<b>TOTAL</b>	<b>520</b>	<b>498</b>	<b>473</b>	<b>94,97%</b>	<b>25</b>	<b>22</b>





**TABEL COMPARATIV  
PARTICIPARE LA BACALAUREAT-DISCIPLINA GEOGRAFIE**

proba	2010 iun-iul					2011 iun-iul					2012 iun-iul				
	Total cand.	Prez. Geo.	% din total	Promo vați	% prom. geo.	Total cand.	Prez. Geo.	% din total	Promo vați	% prom. geo.	Total cand.	Prez. Geo.	% din total	Promo vați	% prom. geo.
	2021	844	41,7	842	<u>99,7</u>	2015	837	42,1	797	<u>95,2</u>	1997	867	43,4	764	<u>88,1</u>
E-d		844					837					867			

proba	2013 iun-iul					2014 iun-iul					2015 iun-iul				
	Total cand.	Prez. Geo.	% din total	Promo vați	% prom. geo.	Total cand.	Prez. Geo.	% din total	Promo vați	% prom. geo.	Total cand.	Prez. Geo.	% din total	Promo. geo	% prom. geo.
	1686	721	42,7	654	<u>90,7</u>	1523	684	44,9	613	<u>89,6</u>	1605	727	45,2	674	<u>92,7%</u>
E-d		721					684					727			

proba	2016 iun-iul					2017 iun-iul					2018 iun-iul				
	Total cand.	Prez. Geo.	% din total	Promo vați	% prom. geo.	Total cand.	Prez. Geo.	% din total	Promo vați	% prom. geo.	Total cand.	Prez. Geo.	% din total	Promo vați	% prom. geo.
	1306	559 (înscriși)	42,8%	516	<u>95,02%</u>	1245	586 (înscriși)	47%	540	<u>93,75%</u>	1172	520 (înscriși)	44%	473	<u>94,99%</u>
E-d		543(prezenți)					576(prezenți)					498(prezenți)			





**TABEL COMPARATIV -ISTORIE-GEOGRAFIE-SESIUNEA IUNIE-IULIE 2010-2018**

2010						2011						2012					
Proba E (c)		Proba E (d)		Total		Proba E (c)		Proba E (d)		Total		Proba E (c)		Proba E (d)		Total	
I.	G.	I.	G.	I.	G.	I.	G.	I.	G.	I.	G.	I.	G.	I.	G.	I.	G.
507	-	-	844	<b>507</b>	<b>844</b>	440	-	-	837	<b>440</b>	<b>837</b>	487			867	<b>487</b>	<b>867</b>

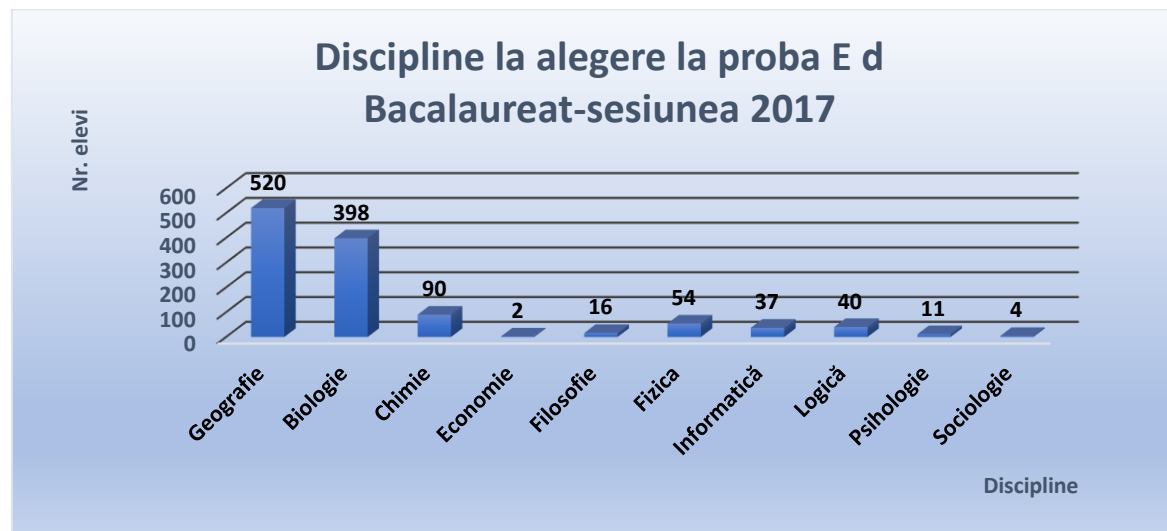
2013						2014						2015					
Proba E (c)		Proba E (d)		Total		Proba E (c)		Proba E (d)		Total		Proba E (c)		Proba E (d)		Total	
I.	G.	I.	G.	I.	G.	I.	G.	I.	G.	I.	G.	I.	G.	I.	G.	I.	G.
436			721	<b>436</b>	<b>721</b>	513			684	<b>513</b>	<b>684</b>	546			727	<b>546</b>	<b>727</b>

2016						2017						2018					
Proba E (c)		Proba E (d)		Proba E (d)		Proba E (c)		Proba E (d)		Total		Proba E (c)		Proba E (d)		Total	
I.	G.	I.	G.	I.	G.	I.	G.	I.	G.	I.	G.	I.	G.	I.	G.	I.	G.
478	-		559	<b>478</b>	<b>559</b>	479	-	-	586	<b>479</b>	<b>586</b>	439	-	-	520	<b>439</b>	<b>520</b>

Observație: Începând cu sesiunea 2010 istoria a fost probă obligatorie, iar geografia disciplină la alegere.

-O **situație comparată** cu celelalte discipline la alegere de la proba E(d), arată astfel:

Disciplină	Nr.elevi-2010	Nr.elevi-2011	Nr.elevi-2012	Nr.elevi-2013	Nr.elevi-2014	Nr.elevi-2015	Nr.elevi-2016	Nr.elevi-2017	Nr.elevi-2018
Geografie	844-41,7 %	837-41,5 %	867-43,4 %	721-42,7 %	715-44,9 %	750-46,7%	559-42,8%	586- 47%	520- 44%
Biologie	604	678	660	547	521	532	500	434	398
Chimie	223	244	195	191	110	84	76	65	90
Economie	20	3	5	11	4	1	1	3	2
Filosofie	34	15	15	11	35	19	25	16	16
Fizica	191	173	172	123	81	44	39	39	54
Informatică	65	39	41	36	35	58	43	43	37
Logică	1	-	-	5	6	14	26	43	40
Psihologie	25	10	5	4	16	15	33	15	11
Sociologie	2	4	9	-	-	4	3	1	4
<b>TOTAL</b>	<b>2021</b>	<b>2015</b>	<b>1997</b>	<b>1686</b>	<b>1523</b>	<b>1605</b>	<b>1306</b>	<b>1245</b>	<b>1172</b>



Din situația de mai sus reiese că în topul preferințelor elevilor, **geografia se situează pe locul 1.**



**PREZENȚĂ, REZULTATE - SESIUNEA IUNIE-IULIE 2018 LA GEOGRAFIE  
PE LICEE**

Nr.crt.	Liceu	Nr.total elevi înscriși	Nr.elevi înscriși la geografie	% față de total	Nr.elevi respinși	Nr.elevi neprezențați	Promovați	
							Nr.elevi	%
1.	C.N. Mihai Viteazul	107	36	33,64	3	3	30	90,9%
2.	C.N. Székely Mikó	86	17	19,7	0	0	17	100%
3.	Lic.Teol.Reformat Sf.Gh.	63	34	53,9	0	1	33	100%
4.	Lic. Teoretic Mikes Kelemen	90	29	32,2	0	1	28	100%
5.	Lic.de Arte Plugor Sándor	47	47	100	0	0	47	100%
6.	Lic.Tehnologic Berde Áron	51	46	90,1		2	44	100%
7.	Lic.Tehnologic Const.Brâncuși	31	31	100	6	3	22	78,5%
8.	Lic.Tehnologic Puskás Tivadar	42	12	28,5	3	1	8	72,7%
9.	Lic.Teoretic Nagy Mózes	113	46	40,7	2	0	44	95,6%
10.	Lic. Pedagogic Bod Péter	73	66		6	4	56	90,3%
11.	Lic.Teol.Reformat Tg.Sec.	63	32	50,7	0	1	31	100%
12.	Lic.Tehnologic Apor Péter	51	16	31,3	2	3	11	84,6%
13.	Lic.Tehnologic Gábor Áron			Nu au dreptul de a alege Geografia				
14.	Lic. Kőrösi Csoma Sándor	64	26	40,6	2	2	22	91,6%
15.	Lic.Teoretic Mircea Eliade	95	33	34,7	0	1	32	100%
16.	Lic. Tehnologic N.Bălcescu			Nu au dreptul de a alege Geografia				
17.	Lic.Tehnologic Baróti Sz.Dávid	86	49	56,9	1	0	48	97,9%

**2. Situația la definitivat, sesiunea 2018 :** 1 cadru s-a înscris la examen ( 1 admis)

**3. La examenul de titularizare** s-au prezentat 3 cadre didactice, toți au obținut notă peste 8,00 și 1 candidat peste 9,00

**4. Teza la clasa a VIII-a** a fost la alegere cu istoria

Număr elevi care au susținut teza: **1711**

- din care 1172 lucrări la Geografie(**68,4%**) și 539 lucrări la Istorie(**31,5%**)
- La geografie 12,7% dintre lucrări au fost sub nota de 5(cinci) și 13,3% dintre lucrări a fost de nota 10.

An școlar	Nr. elevi înscriși	Nr.elevi care au susținut teza	Istorie		Geografie		Note sub 5 la geografie		Note de 10 la geografie	
			Nr. elevi	%	Nr. elevi	%	Nr. note	%	Nr. note	%
<b>2009-2010</b>	2044	1966	352	18,0	1614	82,0	265	16,4	204	12,6
<b>2010-2011</b>	2300	2193	490	22,4	1703	77,6	299	17,5	189	11,0
<b>2011-2012</b>	2067	1993	552	27,7	1441	72,3	226	15,6	208	14,4
<b>2012-2013</b>	<b>Nu a fost centralizată situația</b>									
<b>2013-2014</b>	1998	1930	784	40,6	1146	59,4	161	14,0	126	10,9
<b>2014-2015</b>	2096	1984	719	36,2	1265	63,7	208	16,4	139	10,9
<b>2015-2016</b>	2032	1931	737	38,2	1194	61,8	176	14,7	195	16,3
<b>2016-2017</b>	1902	1814	782	45.1	997	54.9	163	16.3	113	11.3
<b>2017-2018</b>	1785	1711	539	31,5	1172	68,4	149	12,7	156	13,3



**SITUAȚIA PRIVIND SUSȚINEREA TEZELOR  
CLASA A VIII-A – ISTORIE/GEOGRAFIE  
SEMESTRUL I 2017-2018**

Nr. crt.	Unitate școlară	Nr.elevi înscriși	Nr.elevi care au susținut teza			Note la geografie		% geogr.
			Total	Istorie	Geografie	Sub 5	10	
1.	Mikes Kelemen	80	80	37	43	3	6	54%
2.	Mihai Viteazul	61	61	42	19	2	5	31%
3.	Szekely Miko	87	87	55	32	0	7	37%
4.	Lic.Teol.Ref.	17	17	3	14	2	2	82%
5.	Lic.de Arte	36	36	2	34	4	11	94%
6.	Nicolae Colan	44	44	10	34	3	3	77%
7.	Varadi Jozsef	91	91	13	78	2	17	86%
8.	Ady Endre	32	32	1	31	3	4	97%
9.	Godri Ferenc	32	30	30	0	0	0	0
10.	Neri Sz.Fulop	13	7	0	7	3	0	100%
11.	Arcuș	6	6	6	0	0	0	0
12.	Valea Crișului	20	9	0	9	2	0	100%
13.	Ghidfalău	10	10	10	0	0	0	0
14.	Bodoc	21	21	4	17	0	5	81%
15.	Malnas	15	14	14	0	0	0	0
16.	Micfalău	12	12	8	4	0	1	33%
17.	Bixad	11	11	9	2	0	0	18%
18.	Araci							
19.	Hăghig	36	34	15	19	3	0	56%
20.	Ilieni	7	7	0	7	7	0	100%
21.	Ozun	40	38	0	38	0	11	100%
22.	Chichiș	10	10	0	10	4	0	100%
23.	Dobârlău							
24.	Moacșa	9	9	2	7	0	0	85%
25.	Dalnic	9	9	0	9	2	1	100%
26.	Reci	13	13	0	13	5	1	100%



Nr. crt.	Unitate școlară	Nr.elevi înscriși	Nr.elevi care au susținut teza			Note la geografie		% geogr.
			Total	Istorie	Geografie	Sub 5	10	
27.	Boroșneu Mare	14	12	0	12	6	0	100%
28.	Valea Mare	10	10	0	10	3	0	100%
	<b>TOTAL ZONĂ SF.GHEORGHE</b>	<b>736</b>	<b>710</b>	<b>261</b>	<b>449</b>	<b>54</b>	<b>74</b>	<b>63,2%</b>
1.	Nagy Mozes	55	55	38	17	0	5	31%
2.	Petofi Sandor	54	54	3	51	2	7	94%
3.	Turoczi Mozes	38	37	2	35	2	5	95%
4.	Molnar Jozsias	45	38	5	33	9	4	87%
5.	Cernat	38	36	3	33	4	4	92%
6.	Turia	18	18	12	6	0	0	33%
7.	Sânzieni	47	40	13	27	15	0	68%
8.	Poian	13	13	13	0	0	0	0
9.	Estelnic							
10.	Mereni	6	6	6	0	0	0	0
11.	Lemnia	11	11	7	4	0	0	36%
12.	Brețcu	25	24	11	13	2	1	54%
13.	Ojdula	35	35	0	35	17	1	100%
14.	Ghelința	32	32	0	32	3	6	100%
15.	Catalina	14	14	14	0	0	0	0
	<b>TOTAL ZONĂ TG.SECUIESC</b>	<b>431</b>	<b>413</b>	<b>127</b>	<b>286</b>	<b>54</b>	<b>33</b>	<b>69,2%</b>
1.	Korosi Csoma Sandor	75	75	4	71	14	4	95%
2.	Avram Iancu							
3.	Comandău	10	10	0	10	0	0	100%
4.	Brateș	17	16	0	16	9	0	100%
5.	Zagon	44	44	10	34	8	2	77%
6.	Zăbala	35	35	1	34	13	2	97%
	<b>TOTAL ZONĂ</b>	<b>181</b>	<b>180</b>	<b>15</b>	<b>165</b>	<b>13</b>	<b>2</b>	<b>91,6%</b>



<b>COVASNA</b>								
1.	Mihai Sadoveanu	112	112	12	100	4	32	100%
2.	Barcani	24	22	0	22	3	2	100%
3.	Sita Buzăului	48	48	32	16	2	6	33%
	<b>TOT. Z. ÎNT. BUZ.</b>	<b>184</b>	<b>182</b>	<b>44</b>	<b>138</b>	<b>9</b>	<b>40</b>	<b>75,8%</b>
Nr. crt.	Unitate școlară	Nr.elevi înscriși	Nr.elevi care au susținut teza			Note la geografie		% geogr.
			Total	Istorie	Geografie	Sub 5	10	
1.	Gaal Mozes	67	64	37	27	2	4	42%
2.	Belin	44	33	0	33	7	0	100%
3.	Aita Mare	31	29	16	13	8	0	45%
4.	Vârghiș	18	18	2	16	0	1	89%
5.	Brăduț	48	42	27	15	1	1	37%
6.	Bățanii Mari	24	24	0	24	0	1	100%
7.	Herculian	21	16	10	6	1	0	37%
	<b>TOTAL ZONĂ BARAOLT</b>	<b>253</b>	<b>226</b>	<b>92</b>	<b>134</b>	<b>19</b>	<b>7</b>	<b>59,2%</b>
	<b><u>TOTAL JUDEȚ</u></b>	<b>1785</b>	<b>1711</b>	<b>539</b>	<b>1172</b>	<b>149</b>	<b>156</b>	<b>68,4%</b>

**IX. ACTIVITATEA DE PERFORMANȚĂ**
**A. Rezultate la fazele naționale, în 2018**
**Olimpiada Națională de Geografie-Brăila**

Anul	Localitate	Numele și prenumele elevilor	Clasa	Premiu/Punctaj	Unitate școlară	Profesorul pregător
2018	Brăila	Adumitroaie I. Alexandru Adrian	VIII	Premiu special/ 83,12	Școala Gimnazială „Ady Endre” / Sfântu Gheorghe	Máté Edit
		Varga Péter Krisztián	IX	-/54,5	Colegiul Național „Mihai Viteazul” - Sfântu Gheorghe	Herțeg Alina
		Czine Előd Csanád	X	Premiu special /79,49	Liceul Teoretic „Mikes Kelemen” - Sfântu Gheorghe	Sebesi Zoltán
		Bartos Balázs Bence	XI	-/64,87	Colegiul Național „Székely Mikó” - Sfântu Gheorghe	Szőcs Emőke

**Concursul Terra – Faza națională**

Anul	Localitate	Numele și prenumele elevilor care au obținut premii	Clasa	Premiu	Unitate școlară	Profesorul care i-a pregătit
2018	Sfântu Gheorghe-Școala Gimn. Váradi József	Voicu Rareș	V	<b>Mențiune</b>	Școala gimnazială Váradi József	Kuti Zsuzsanna
		Fábián Hunor Attila	VI	<b>Mențiune</b>	Școala gimnazială Molnár Józsiás	Veres Enikő
		Pethó Alfonz	VI	<b>III</b>	Școala gimnazială Konsza Samu	Baló Ervin
		Szőcs Antal	VII	<b>III</b>	Școala gimnazială Benkő József	Andorkó Imola
		Tóth Csongor	VII	<b>Mențiune</b>	Școala gimnazială Végh Antal	Mágori Melinda
		Demes Krisztián	VII	<b>Mențiune</b>	Școala gimnazială Petőfi Sándor	Szekeres Márta



**Concursul național și internațional de geografie Teleki Pál**

Anul	Loc de desfășurare	Numele și prenumele elevilor participanți	Clasa	Premiu	Unitate școlară	Profesorul care i-a pregătit
2018-et. națională	Târgu Mureș	Baló Bulcsú	VII	<b>Mențiune</b> calif. etapa internațională	Școala Gimnazială Konsza Samu	Baló Ervin
		Szócs Antal	VII	<b>I. calif.</b> etapa internațională	Școala Gimnazială Benkő József	Andorkó Imola
		Beke Anikó	VII	<b>II. calif.</b> etapa internațională	Școala Gimnazială Molnár Józsiás	Veres Enikő
		Antal Teofil	VIII	<b>I. calif.</b> etapa internațională	Școala Gimnazială Nr1. Zăbala	Varga Éva
		Harai Tamás	VIII		Școala Gimnazială Nr1. Zăbala	Varga Éva
		Bodor Bálint	VIII		Liceul Körösi Csoma Sándor	Becsek Éva
		Ilyés Norbert-István	VIII		Colegiul Național Székely Mikó	Makfalvi Zsuzsa
2018-et. internațională	Eger-Ungaria	Beke Anikó	VII	Loc 14 / 158 pct.	Școala Gimnazială Molnár Józsiás	Veres Enikő
		Baló Bulcsú	VII	Loc 22 /147,5 pct	Școala Gimnazială Konsza Samu	Baló Ervin
		Szócs Antal	VII	Loc 29/ 126 pct	Școala Gimnazială Benkő József	Andorkó Imola
		Antal Teofil	VIII	Loc 18 / 146,5 pct	Școala Gimnazială Nr1. Zăbala	Varga Éva

**Concursul național de comunicări științifice la disciplina Geografie pentru elevii din mediul înv. liceal:**

Anul	Localitate	Numele și prenumele elevilor participanți	Clasa	Premiu	Unitate școlară	Profesorul care i-a pregătit
2018	Cumpăna	Dajbog Ioana	IX	-	C.N.Mihai Viteazul	Herteg Alina

### **B. Concursuri în anul școlar 2018-2019**

**1. Olimpiada de geografie** se desfășoară conform Metodologia cadru de organizare și desfășurare a competițiilor școlare reglementat prin **OMEN 4203/2018**

Regulamentul specific privind desfășurarea olimpiadei de geografie care va fi aprobat foarte curând, cf. metodologiei

La faza județeană vor fi promovați elevii după o selecție foarte riguroasă, la nivel de școli gimnaziale și licee.

-Faza județeană: **9 martie 2019**, orele 10,00-Liceul Tehnologic Berde Aron-în **fără proba practică** .

-Etapa națională: în perioada **25-30 aprilie 2019??** –la **Târgu Mureș**

-Programa se va parcurge ca și în anul precedent-va fi postat pe site, în timp util

### **2. Sesiunea de comunicări științifice ale elevilor din clasele liceale**

-Etapa județeană: mai 2019

-Faza națională: **Iulie 2019- Brașov**

### **3. Concursul interdisciplinar “Științele Pământului”**

-Etapa județeană: 23 martie 2019

-Faza națională: aprilie 2019- **jud. ....**

### **4. Concursul Național de Geografie Terra pentru clasele V-VII**

Vom comunica mai târziu

### **5. Concursul național și intențional de geografie Teleki Pál(secția maghiară)**

Vom comunica mai târziu

## **X. Materiale, teste, jocuri didactice virtuale**

- <http://www.profudegeogra.eu/>

1. Pentru a localiza pe hartă statele Africii accesați

[http://www.sheppardsoftware.com/Africa/Africa\\_GL\\_1280\\_1024.html](http://www.sheppardsoftware.com/Africa/Africa_GL_1280_1024.html)

2. Pentru a verifica dacă ați învățat statele accesați

[http://www.sheppardsoftware.com/Africa/Africa\\_G0\\_1280\\_1024.html](http://www.sheppardsoftware.com/Africa/Africa_G0_1280_1024.html),

[http://www.sheppardsoftware.com/Africa/Africa\\_G4\\_1280\\_1024.html](http://www.sheppardsoftware.com/Africa/Africa_G4_1280_1024.html),

[http://www.sheppardsoftware.com/Africa/Africa\\_G5\\_1280\\_1024.html](http://www.sheppardsoftware.com/Africa/Africa_G5_1280_1024.html),

[http://www.sheppardsoftware.com/Africa/Africa\\_G7\\_1280\\_1024.html](http://www.sheppardsoftware.com/Africa/Africa_G7_1280_1024.html)

3. Pentru a învăța capitalele accesați

[http://www.sheppardsoftware.com/Africa/Africa\\_GL\\_Caps\\_1280\\_1024.html](http://www.sheppardsoftware.com/Africa/Africa_GL_Caps_1280_1024.html)

4. Pentru a verifica dacă ați învățat capitalele

[http://www.sheppardsoftware.com/Africa/Africa\\_1b\\_Caps\\_1280\\_1024.html](http://www.sheppardsoftware.com/Africa/Africa_1b_Caps_1280_1024.html) ,

[http://www.sheppardsoftware.com/Africa/Africa\\_G2\\_Caps\\_1280\\_1024.html](http://www.sheppardsoftware.com/Africa/Africa_G2_Caps_1280_1024.html) ,

5. Pentru a învăța regiunile geografice ale Africii accesați

<http://www.sheppardsoftware.com/Africa-georegion.html>

6. Pentru a vă consolida cunoștințele referitoare la regiunile Africii accesați

<http://www.sheppardsoftware.com/Africa-georegion-click.html>



7. Accesând link-ul <http://www.sheppardsoftware.com/Africa-rivers.html> , veți învăța despre râurile Africii

8. Consolidati-vă cunoștințele despre fluviile Africii accesând

<http://www.sheppardsoftware.com/Africa-rivers-click.html>

9. Lacurile Africii ,mări și oceane mărginașe <http://www.sheppardsoftware.com/Africa-lakes.html> , <http://www.sheppardsoftware.com/Africa-lakes-click.html>

Desfășurarea lecției :Asia-harta politică,relief,hidrografie

1. Țările asiei. [http://www.sheppardsoftware.com/country\\_Asia\\_GL\\_Click.html](http://www.sheppardsoftware.com/country_Asia_GL_Click.html) ,

[http://www.sheppardsoftware.com/country\\_Asia\\_G0\\_click.html](http://www.sheppardsoftware.com/country_Asia_G0_click.html) ,

[http://www.sheppardsoftware.com/country\\_Asia\\_G1\\_drag-drop.html](http://www.sheppardsoftware.com/country_Asia_G1_drag-drop.html) ,

[http://www.sheppardsoftware.com/country\\_Asia\\_G2\\_drag-drop.html](http://www.sheppardsoftware.com/country_Asia_G2_drag-drop.html) ,

[http://www.sheppardsoftware.com/country\\_Asia\\_G5\\_drag-drop.html](http://www.sheppardsoftware.com/country_Asia_G5_drag-drop.html) ,

2. Capitalele Asiei [http://www.sheppardsoftware.com/country\\_Asia\\_caps\\_L\\_click.html](http://www.sheppardsoftware.com/country_Asia_caps_L_click.html) ,

[http://www.sheppardsoftware.com/country\\_Asia\\_caps\\_1\\_click.html](http://www.sheppardsoftware.com/country_Asia_caps_1_click.html) ,

[http://www.sheppardsoftware.com/country\\_Asia\\_caps\\_1b\\_click.html](http://www.sheppardsoftware.com/country_Asia_caps_1b_click.html) ,

[http://www.sheppardsoftware.com/country\\_Asia\\_caps\\_2\\_click.html](http://www.sheppardsoftware.com/country_Asia_caps_2_click.html)

3. Regiunile Asiei <http://www.sheppardsoftware.com/Asia-georegions.html>,

<http://www.sheppardsoftware.com/Asia-georegions-click.html>,

4. Fluviile Asiei <http://www.sheppardsoftware.com/Asia-rivers.html> ,

<http://www.sheppardsoftware.com/Asia-rivers-click.html> ,

5. lacurile si mari marginase <http://www.sheppardsoftware.com/Asia-lakes.html> ,

<http://www.sheppardsoftware.com/Asia-lakes-click.html>

Desfasurarea lectiei Europa-harta politica,relief,hidrografie

1. Țările europiei [http://www.sheppardsoftware.com/Europe/Eur\\_G0\\_1280\\_1024.html](http://www.sheppardsoftware.com/Europe/Eur_G0_1280_1024.html) ,

[http://www.sheppardsoftware.com/Europe/Eur\\_G1\\_1280\\_1024.html](http://www.sheppardsoftware.com/Europe/Eur_G1_1280_1024.html) ,

[http://www.sheppardsoftware.com/Europe/Eur\\_G3\\_1280\\_1024.html](http://www.sheppardsoftware.com/Europe/Eur_G3_1280_1024.html) ,

[http://www.sheppardsoftware.com/Europe/Eur\\_G5\\_1280\\_1024.html](http://www.sheppardsoftware.com/Europe/Eur_G5_1280_1024.html)

2. Capitalele europiei

[http://www.sheppardsoftware.com/Europe/Eur\\_GL\\_Caps\\_1280\\_1024.html](http://www.sheppardsoftware.com/Europe/Eur_GL_Caps_1280_1024.html) ,

[http://www.sheppardsoftware.com/Europe/Eur\\_G1\\_Caps\\_1280\\_1024.html](http://www.sheppardsoftware.com/Europe/Eur_G1_Caps_1280_1024.html)

3. Unitati de relief <http://www.sheppardsoftware.com/Europe-georegion.html>,

<http://www.sheppardsoftware.com/Europe-georegion-click.html>

4. Fluvii <http://www.sheppardsoftware.com/Europe-rivers.html> ,

<http://www.sheppardsoftware.com/Europe-rivers-click.html>

**INSPECTOR ȘCOLAR GENERAL**

**prof. Kiss Imre**

**INSPECTOR ȘCOLAR**

**prof. Karda Ádám**